

STRATEGIA

ZINTEGROWANYCH INWESTYCJI TERYTORIALNYCH
W MIEJSKIM OBSZARZE FUNKCJONALNYM
POZNANIA



STRATEGIA

ZINTEGROWANYCH INWESTYCJI TERYTORIALNYCH
W MIEJSKIM OBSZARZE FUNKCJONALNYM
POZNANIA



Cele strategii ZIT

- Zwiększanie wpływu miast i obszarów powiązanych z nimi funkcjonalnie na kształt i sposób realizacji działań wspieranych na ich obszarze w ramach polityki spójności.
- Realizacja zintegrowanych projektów odpowiadających w sposób kompleksowy na potrzeby i problemy miast i obszarów powiązanych z nimi funkcjonalnie.
- Promowanie partnerskiego modelu współpracy różnych jednostek administracyjnych w miejskich obszarze funkcjonalnym.



Proces budowy strategii ZIT

- ✓ Delimitacja Miejskiego Obszaru Funkcjonalnego Poznania,
- ✓ Diagnoza, analiza silnych i słabych stron Metropolii Poznań,
- ✓ Określenie celów i priorytetów rozwoju obszaru wsparcia,
- ✓ Przygotowanie projektów ZIT z uwzględnieniem projektów komplementarnych,
- ✓ Opracowanie wstępnego dokumentu - Założenia do Strategii ZIT,
- ✓ Konsultacje Założeń wśród partnerów ZIT i w środowiskach eksperckich,
- ✓ Opracowanie projektu Strategii Zintegrowanych Inwestycji Terytorialnych,
- ✓ Poddanie dokumentu konsultacjom społecznym,
- Opiniowanie przez IZ WRPO 2014+ oraz przez MliR,
- Przyjęcie strategii przez członków Stowarzyszenia Metropolia Poznań.



Zgodność strategii z dokumentami



- Europa 2020 - Strategia na rzecz inteligentnego i zrównoważonego rozwoju sprzyjającego włączeniu społecznemu,
- Krajowa Strategia Rozwoju Regionalnego 2010-2020: Regiony, Miasta i Obszary wiejskie,
- Strategia Rozwoju Województwa Wielkopolskiego do 2020 r. Wielkopolska 2020,
- Strategia Rozwoju Miasta Poznania do roku 2030,
- Strategia Rozwoju Aglomeracji Poznańskiej. Metropolia Poznań 2020.



OSIE

PROGRAMY



1 Gospodarka przestrzenna i środowisko

- 1.1. Koncepcja zagospodarowania przestrzennego metropolii poznańskiej
- 1.2. Poprawa standardów planistycznych, urbanistycznych i architektonicznych
- 1.3. Ochrona i kształtowanie krajobrazu kulturowego
- 1.4. Wielofunkcyjna gospodarka rolna
- 1.5. Kształtowanie i ochrona terenów o wysokich walorach przyrodniczych
- 1.6. Jakość i dyspozycyjność zasobów wodnych
- 1.7. Zintegrowany system gospodarki odpadami
- 1.8. Ekologiczne środowisko zamieszkania

2 Infrastruktura i organizacja transportu

- 2.1. Metropolitalny wielofunkcyjny węzeł transportowy
- 2.2. Kolej metropolitalna
- 2.3. Zintegrowany transport publiczny
- 2.4. Infrastruktura i ruch rowerowy

3 Gospodarka i rynek pracy

- 3.1. Harmonizacja wspierania gospodarki
- 3.2. Powiązania i transfer technologii
- 3.3. Monitoring podaży i popytu na pracę
- 3.4. Współpraca systemu edukacji z gospodarką

4 Usługi społeczne

- 4.1. Jakość i organizacja edukacji
- 4.2. Współpraca i uczestnictwo w kulturze
- 4.3. Metropolitalna oferta turystyczna
- 4.4. Metropolia sportu
- 4.5. Bezpieczeństwo publiczne w metropolii
- 4.6. Metropolia równych możliwości społecznych

5 Zintegrowane zarządzanie i marketing terytorialny

- 5.1. Instytucje współpracy metropolitalnej
- 5.2. Standardy usług publicznych
- 5.3. Metropolitalny system informacyjny
- 5.4. Strategia marki i produkty metropolitalne
- 5.5. Metropolia w sieci międzynarodowej
- 5.6. Tożsamość metropolitalna

Strona główna

Idea i cele strategii

Wizja i zasady rozwoju

POZnań
metropolia

Osie i programy strategiczne

Treść dokumentu

Ważne linki

IDEA I CELE STRATEGII

Coraz bardziej potrzebujemy całościowych strategii i skoordynowanych działań ze strony wszystkich instytucji i osób zaangażowanych w proces rozwoju miejskiego. Strategii które wykraczałyby poza granice miast.

Karta Lipska.
Dokument UE na rzecz zrównoważonego rozwoju miast europejskich 2007 r.

WIZJA I ZASADY ROZWOJU



OSIE I PROGRAMY STRATEGICZNE

1. Gospodarka przestrzenna i środowisko
2. Infrastruktura i organizacja transportu
3. Gospodarka i rynek pracy
4. Usługi społeczne
5. Zintegrowane zarządzanie i marketing terytorialny

TREŚĆ DOKUMENTU


[ZOBACZ ONLINE](#)

MAPA AGLOMERACJI



STRATEGIA ROZWOJU
AGLOMERACJI POZNAŃSKIEJ

METROPOLIA
POZNAŃ 2020

FILM



polska wersja

english version

CBM

CENTRUM BADAŃ METROPOLITALNYCH
UNIWERSYTET IM. ADAMA MICKIEWICZA W POZNANIU



POMOC TECHNICZNA
NARODOWA STRATEGIA SPÓJNOŚCI

POZnań
metropolia

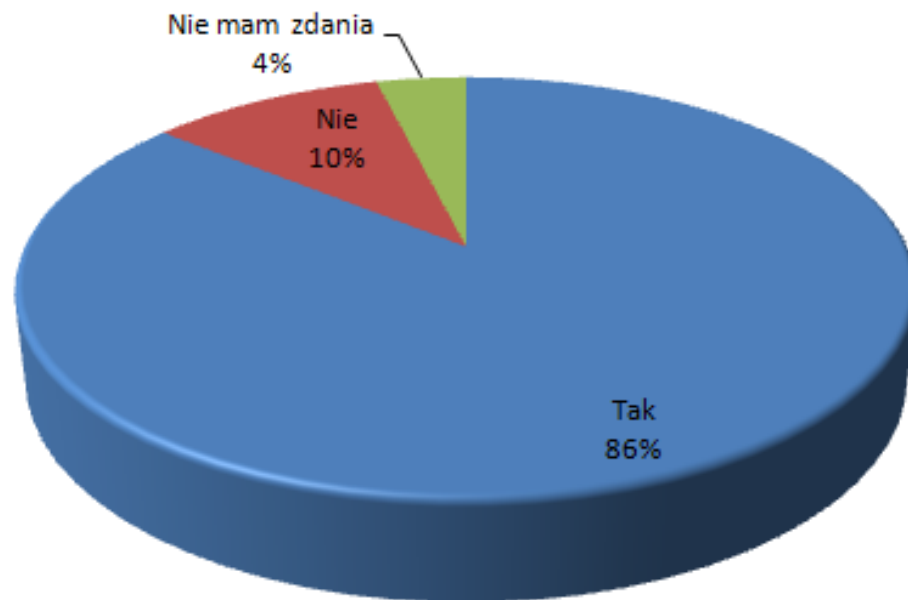
UNIA EUROPEJSKA
EUROPEJSKI FUNDUSZ
ROZWOJU REGIONALNEGO



Projekt dofinansowany przez Unię Europejską w ramach
Programu Operacyjnego Pomoc Techniczna 2007-2013

Poparcie dla idei

POZnań* metropolia



POMOC TECHNICZNA
NARODOWA STRATEGIA SPÓJNOŚCI

POZnań*
metropolia

UNIA EUROPEJSKA
EUROPEJSKI FUNDUSZ
ROZWOJU REGIONALNEGO



Projekt dofinansowany przez Unię Europejską w ramach
Programu Operacyjnego Pomoc Techniczna 2007-2013

Stowarzyszenie Metropolia Poznań związkiem ZIT



Od 2011 r. na terenie miejskiego obszaru funkcjonalnego Poznania działa **Stowarzyszenie Metropolia Poznań**, zrzeszające miasto Poznań, powiat poznański oraz 21 gmin członkowskich.

Rada Metropolii będąca organem stanowiącym Stowarzyszenia podjęła w dniu 18 września 2013 r. Uchwałę Nr 3/2013, zgodnie z którą Stowarzyszenie „podejmuje się pełnienia zadań Związku ZIT”.



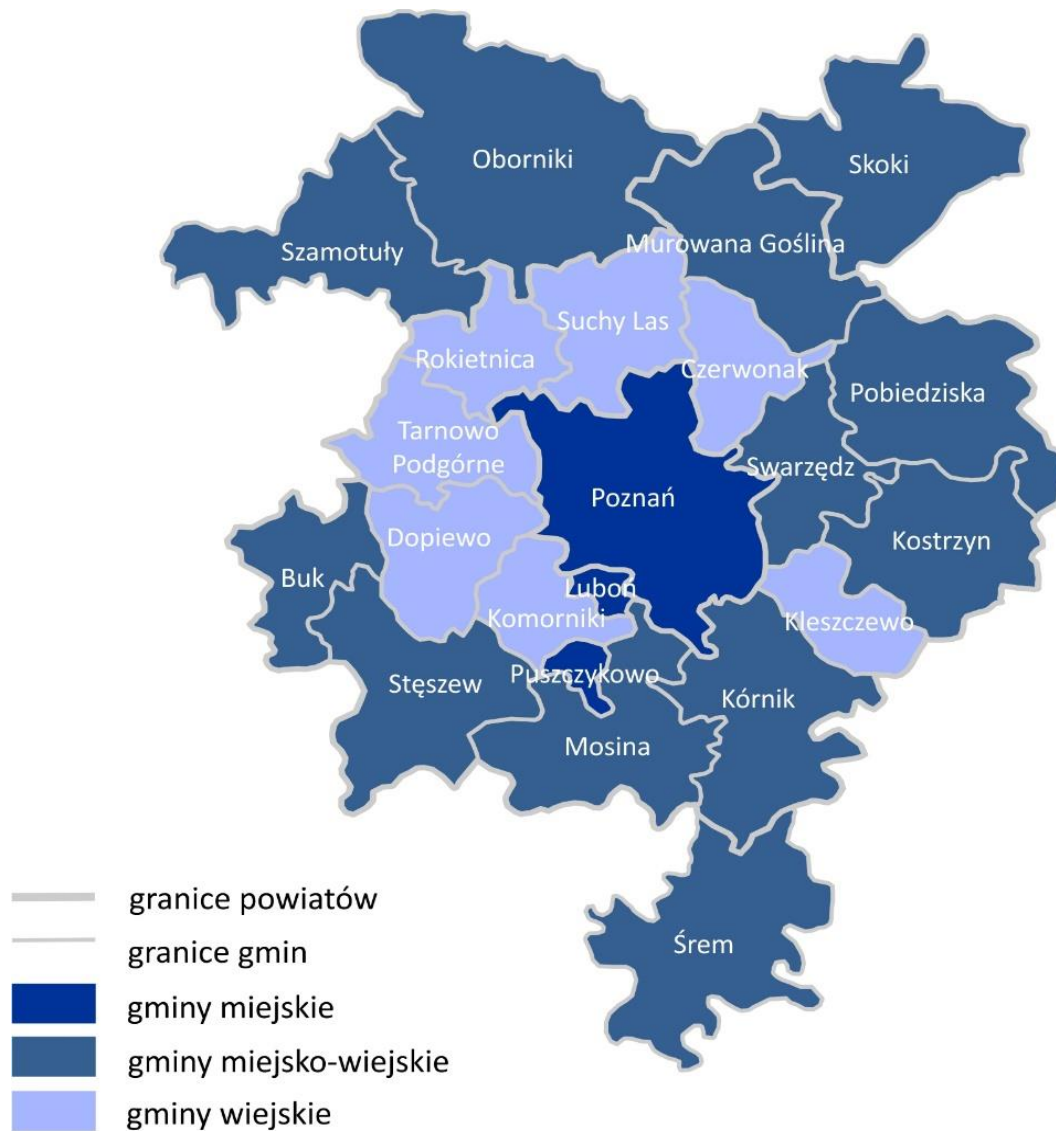
Zasięg MOF Poznania


Miejski Obszar Funkcjonalny Poznania jako obszar realizacji Zintegrowanych Inwestycji Terytorialnych został określony **Uchwałą Zarządu Województwa Wielkopolskiego Nr 4013/2013 z dnia 7 listopada 2013 r.**

Obejmuje on terytorium **Stowarzyszenia Metropolia Poznań**: miasto Poznań, powiat poznański oraz gminy: Buk, Czerwonak, Dopiewo, Kleszczewo, Komorniki, Kostrzyn, Kórnik, Luboń, Mosina, Murowana Goślina, Oborniki, Pobiedziska, Puszczykowo, Rokietnica, Skoki, Stęszew, Suchy Las, Swarzędz, Szamotuły, Śrem, Tarnowo Podgórne.

- **Powierzchnia - 3082 km²**
10% powierzchni województwa wielkopolskiego
- **Liczba ludności - 1 014 194 osoby**
29% populacji województwa wielkopolskiego
- **Gęstość zaludnienia - 320 os./km²**
- **Liczba podmiotów gospodarczych – 170.862**
44 % ogółu podmiotów w województwie wielkopolskim









Leśnictwo i gospodarka leśna na obszarze aglomeracji poznańskiej

Biblioteka Aglomeracji Poznańskiej Nr 1



Zasoby przyrodnicze i ich ochrona w aglomeracji poznańskiej

Biblioteka Aglomeracji Poznańskiej Nr 2




Krajobraz i dziedzictwo kulturowe wsi w aglomeracji poznańskiej

Biblioteka Aglomeracji Poznańskiej Nr 3



Wyzwania i kierunki rozwoju aglomeracji poznańskiej

Biblioteka Aglomeracji Poznańskiej Nr 4




Rynek pracy i mobilność siły roboczej w aglomeracji poznańskiej

Biblioteka Aglomeracji Poznańskiej Nr 5




Marketing terytorialny w aglomeracji poznańskiej

Biblioteka Aglomeracji Poznańskiej Nr 6



Infrastruktura techniczna i usługi komunalne w aglomeracji poznańskiej

Biblioteka Aglomeracji Poznańskiej Nr 10



Potencjał gospodarczy aglomeracji poznańskiej

Biblioteka Aglomeracji Poznańskiej Nr 11




Spójność terytorialno-administracyjna aglomeracji poznańskiej

Biblioteka Aglomeracji Poznańskiej Nr 12



Sport w aglomeracji poznańskiej

Biblioteka Aglomeracji Poznańskiej Nr 7




Transport w aglomeracji poznańskiej

Biblioteka Aglomeracji Poznańskiej Nr 8




Strategie rozwoju wybranych obszarów metropolitalnych w Europie. Rekomendacje dla aglomeracji poznańskiej

Biblioteka Aglomeracji Poznańskiej Nr 9



Procesy demograficzne w aglomeracji poznańskiej w latach 1999–2009

Biblioteka Aglomeracji Poznańskiej Nr 13



Organizacja przestrzenna i funkcjonowanie usług edukacyjnych w aglomeracji poznańskiej

Biblioteka Aglomeracji Poznańskiej Nr 14



Funkcjonowanie i integracja aglomeracji poznańskiej w opinii mieszkańców i polityków lokalnych

Biblioteka Aglomeracji Poznańskiej Nr 15




Gospodarka rolna w aglomeracji poznańskiej

Biblioteka Aglomeracji Poznańskiej Nr 16



Usługi zdrowotne i społeczne w aglomeracji poznańskiej

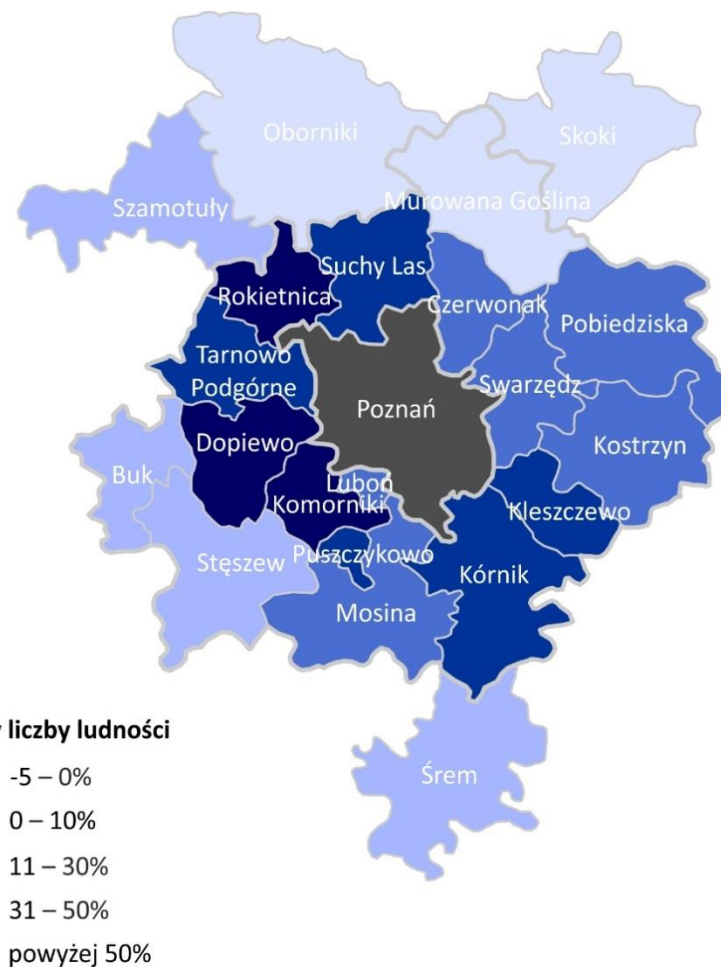
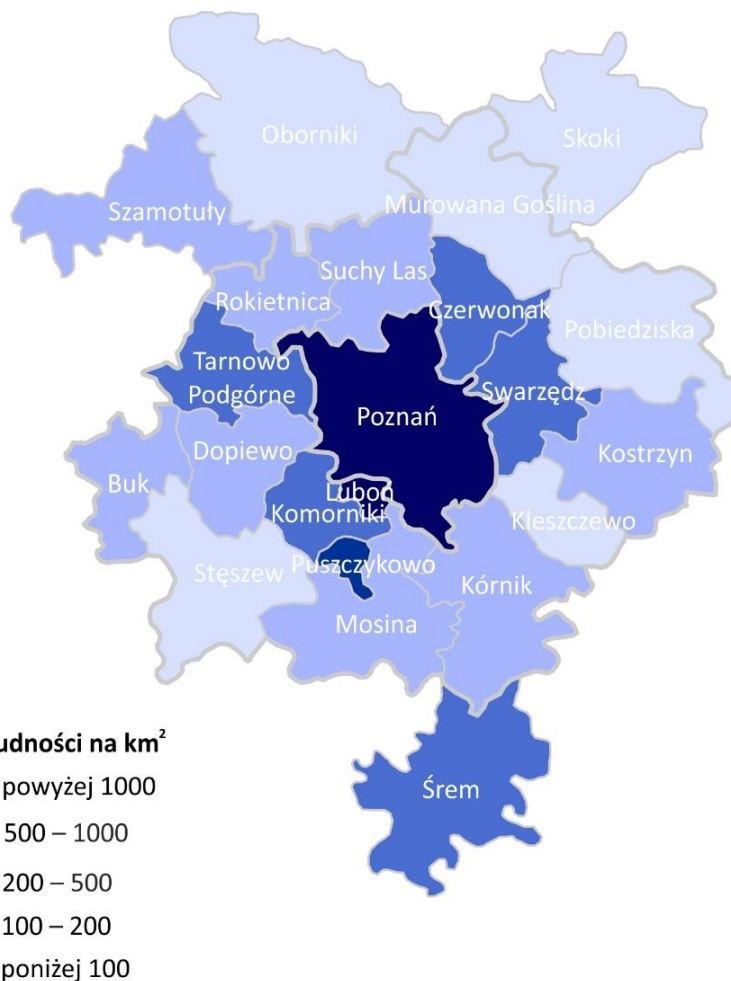
Biblioteka Aglomeracji Poznańskiej Nr 17



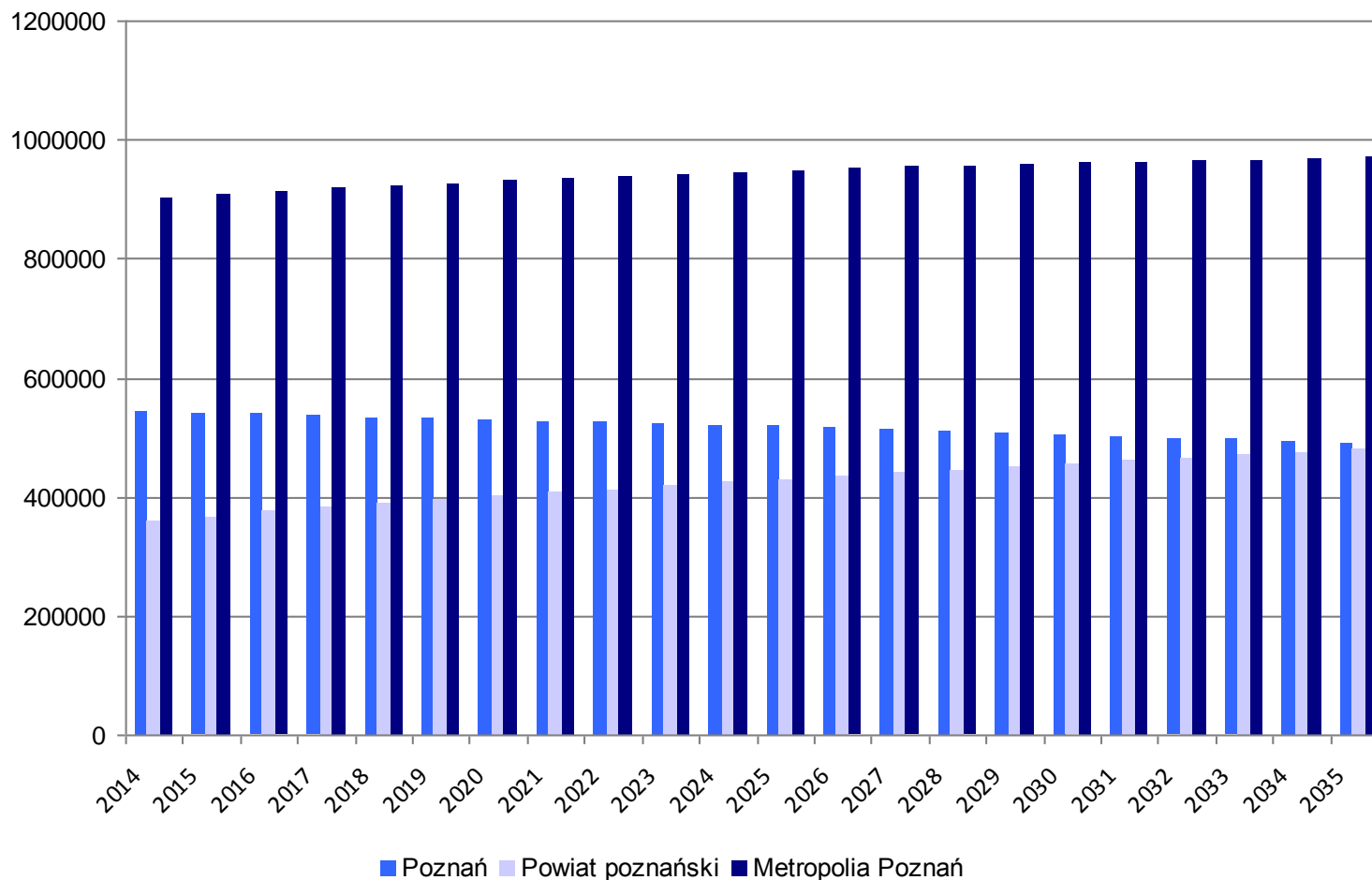
Założenia i proces budowy strategii rozwoju aglomeracji poznańskiej

Biblioteka Aglomeracji Poznańskiej Nr 18

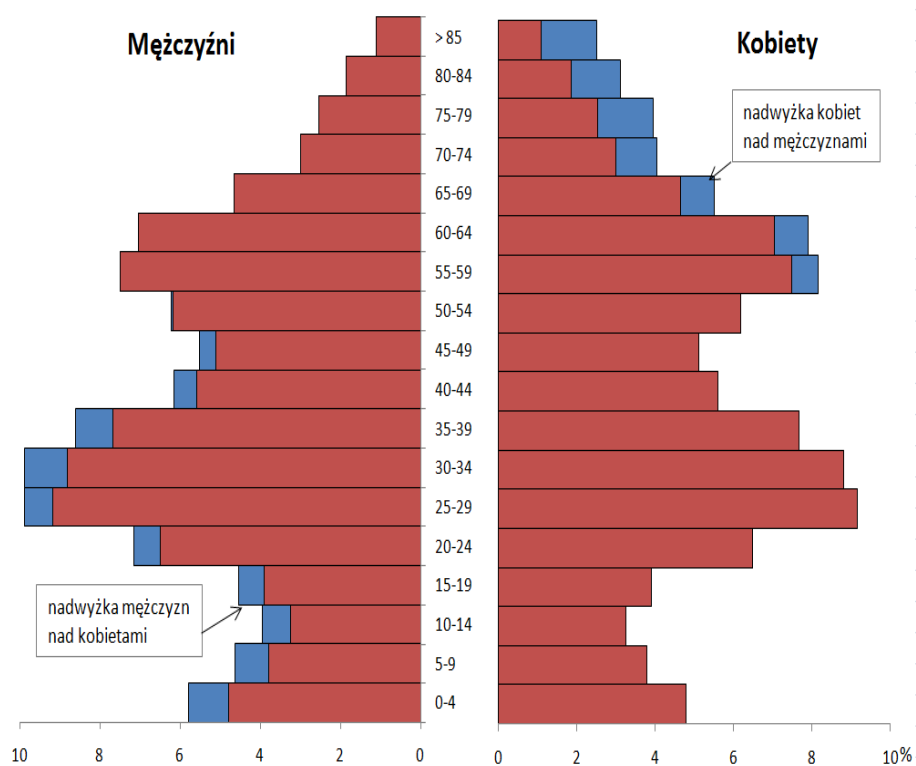
Demografia



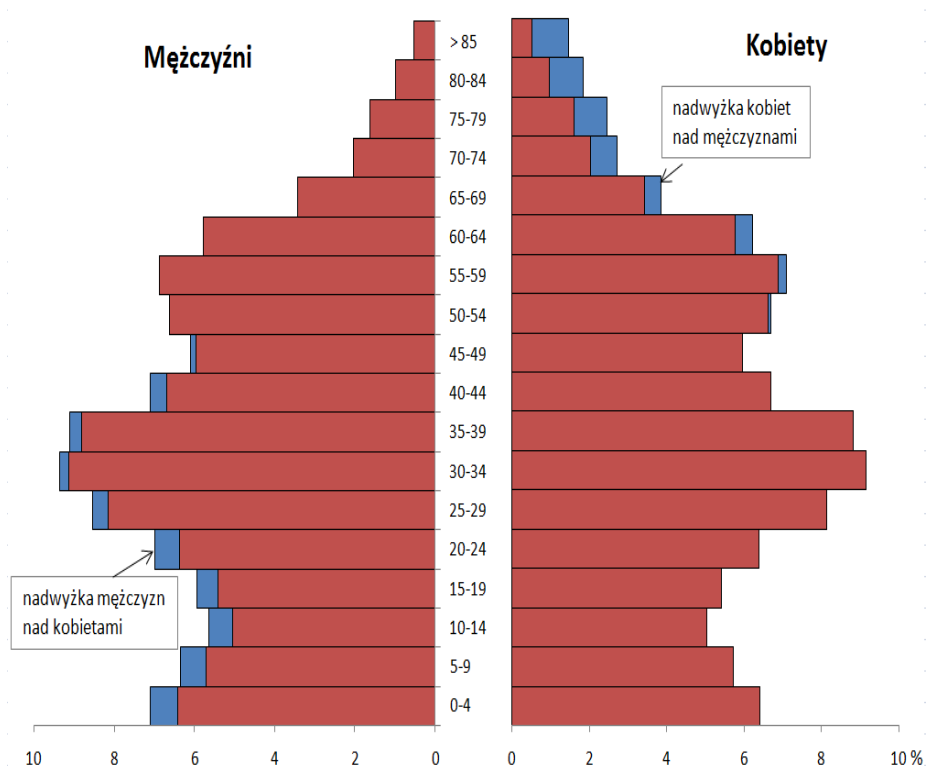
Prognoza demograficzna 2035



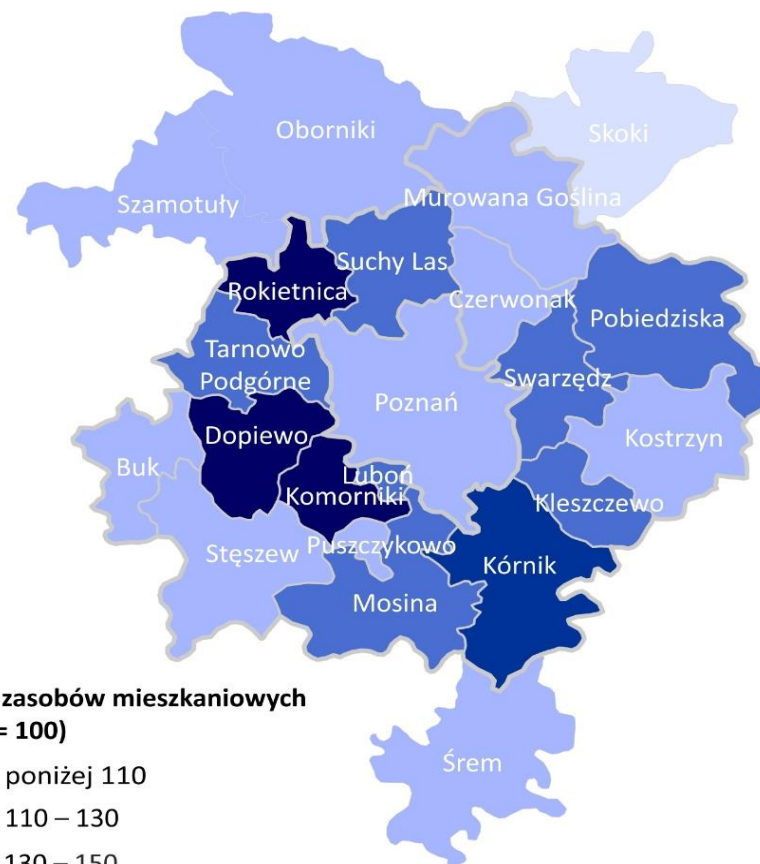
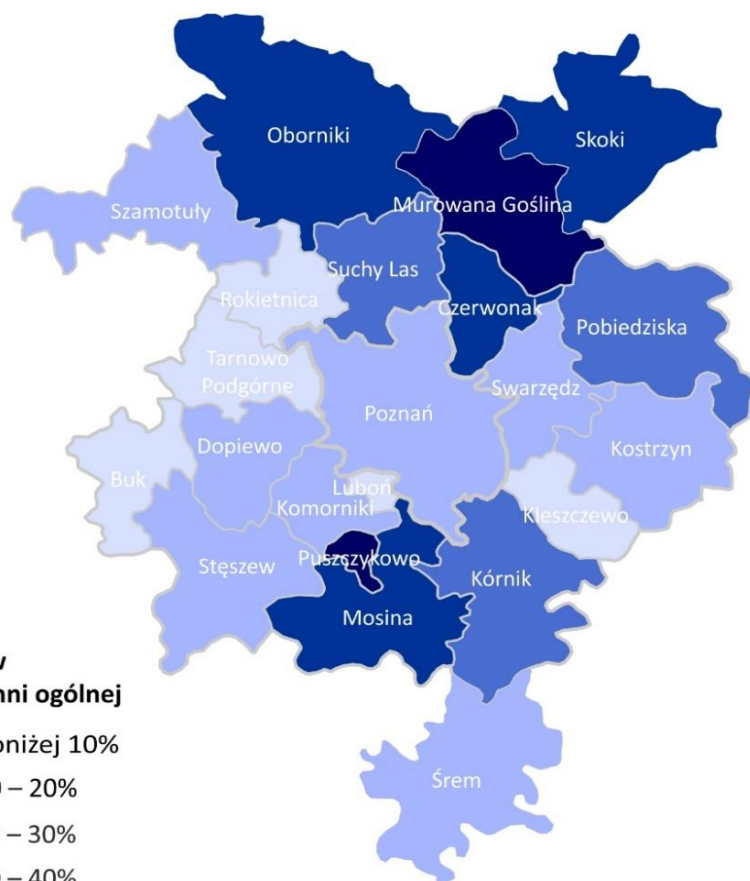
Poznań



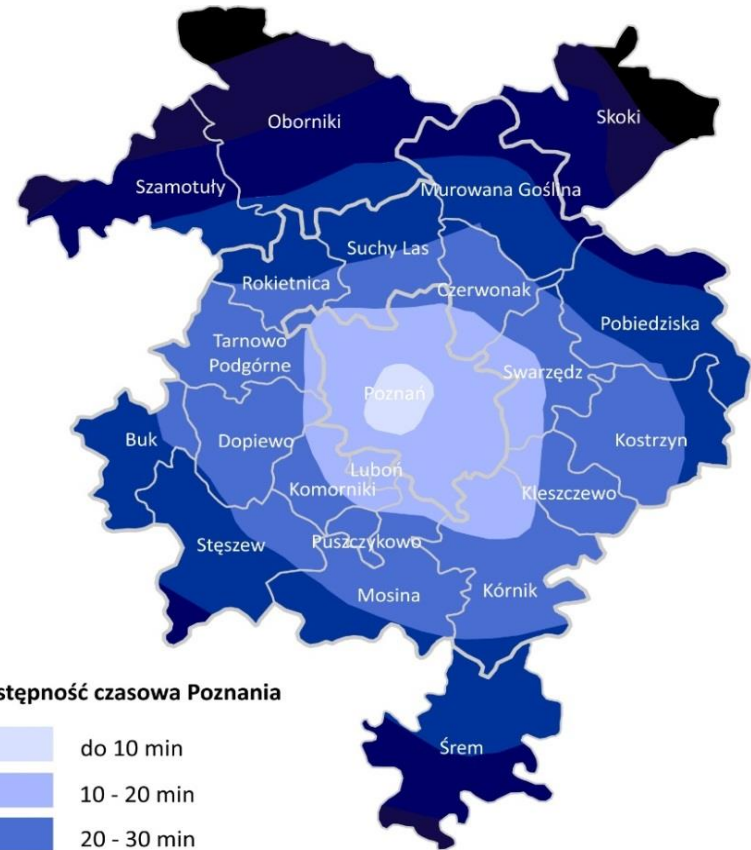
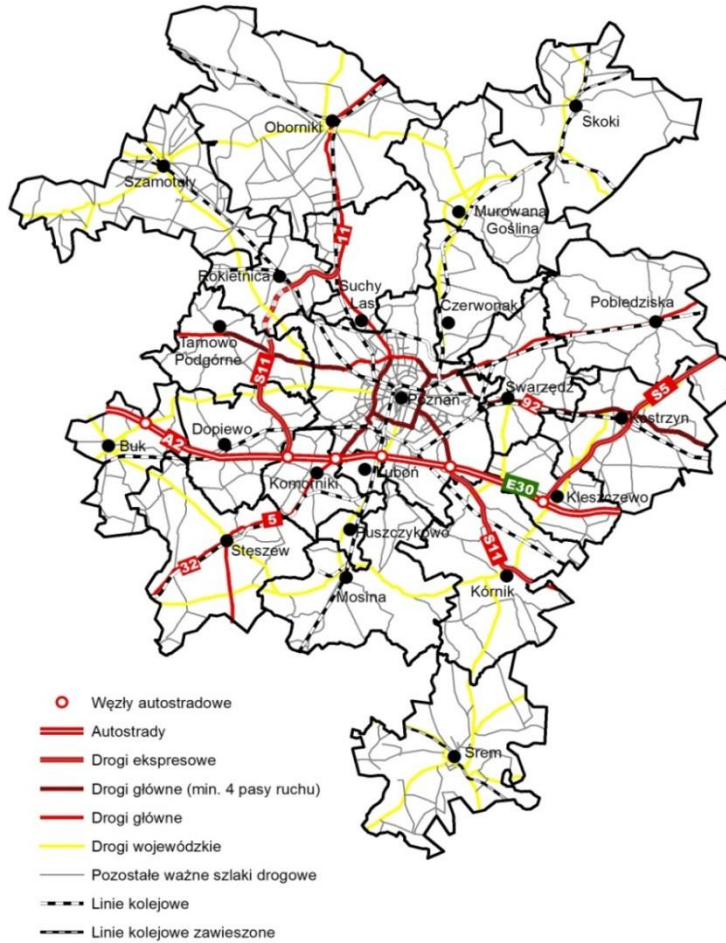
Powiat Poznański



Rozwój przestrzenny



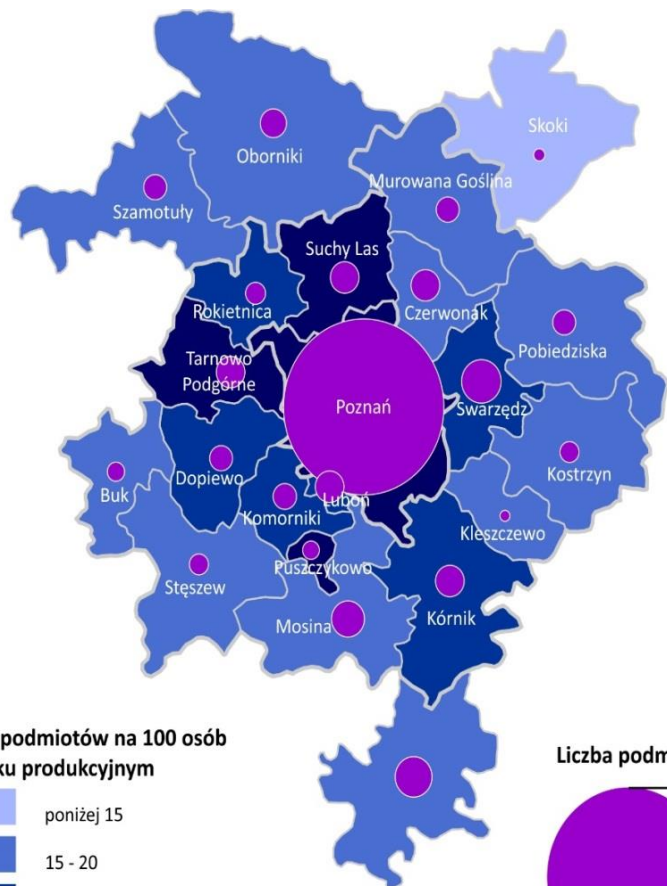
Transport



Dostępność czasowa Poznania



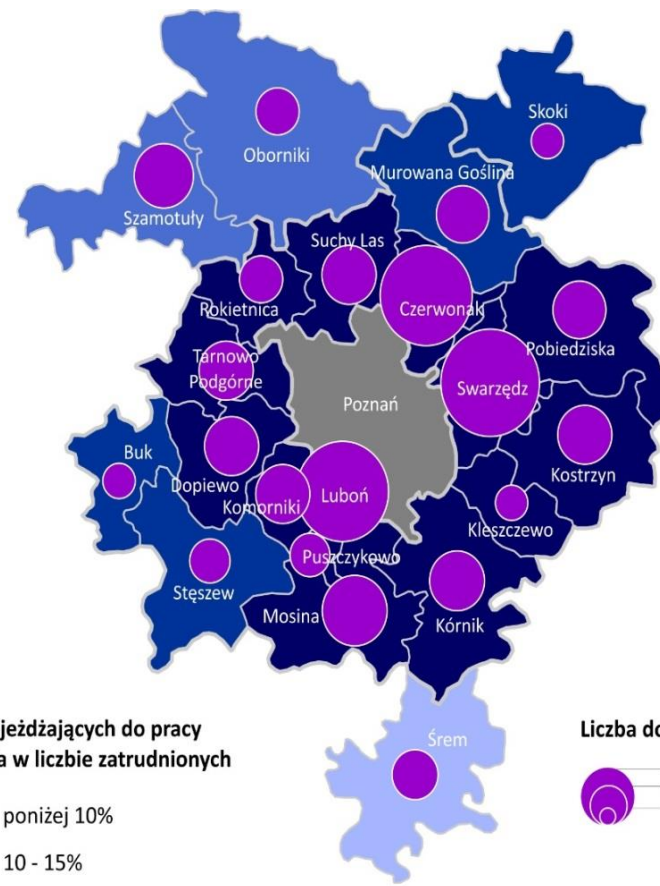
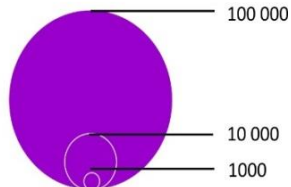
Gospodarka



Liczba podmiotów na 100 osób w wieku produkcyjnym



Liczba podmiotów



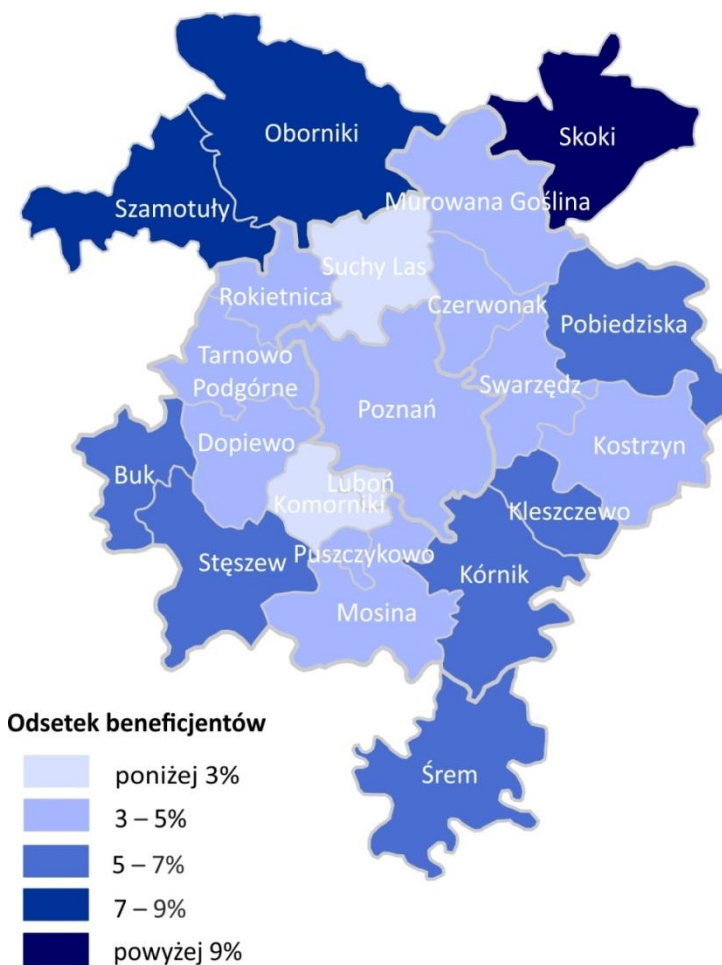
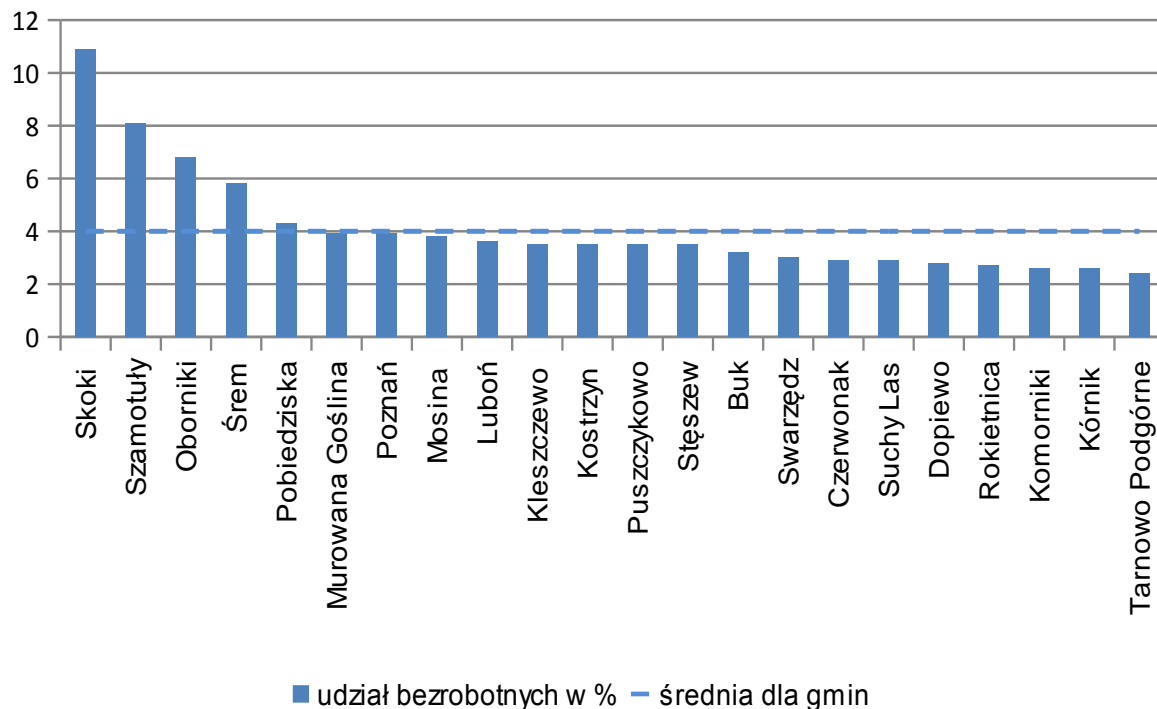
Odsetek dojeżdżających do pracy do Poznania w liczbie zatrudnionych



Liczba dojeżdżających do Poznania



Problemy społeczne

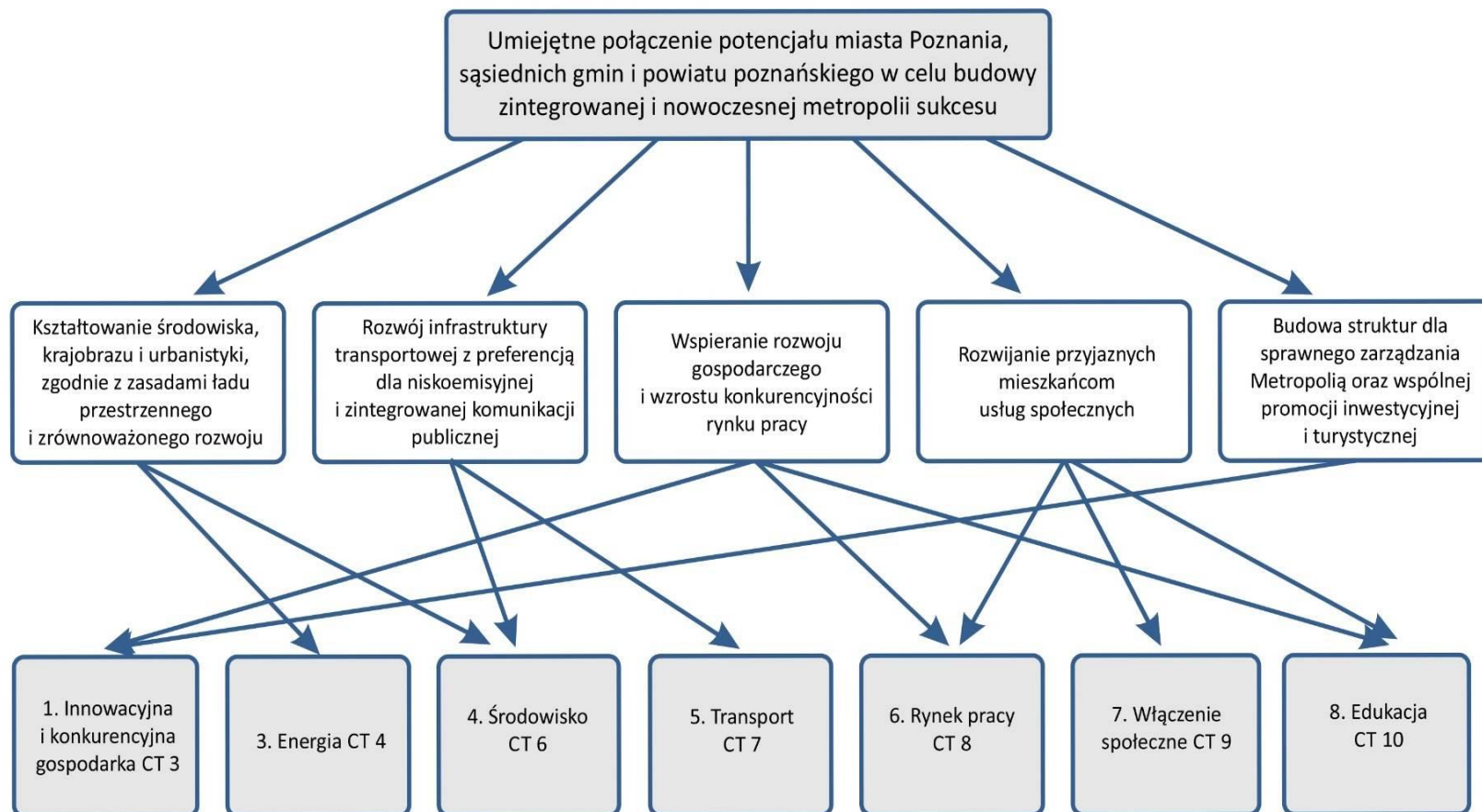


Cel nadrzędny

W nawiązaniu do wizji przedstawionej w
Strategii Rozwoju Aglomeracji Poznańskiej - Metropolia Poznań 2020.

Umiejętne wykorzystanie i łączenie potencjałów jednostek terytorialnych miejskiego obszaru funkcjonalnego Poznania, w celu: podnoszenia jakości życia mieszkańców, rozwoju przyjaznych usług i nowoczesnej gospodarki, kształtowania ładu przestrzennego oraz utworzenia wizerunku zintegrowanej i nowoczesnej metropolii sukcesu.

Cele strategiczne ZIT





Projekty ZIT

P1

Poznańska Kolej Metropolitalna (PKM). Integracja systemu transportu publicznego wokół transportu szynowego w Miejskim Obszarze Funkcjonalnym Poznania.

P2

Aglomeracja Poznańska Metropolią Informatyczną (APMI)

P3

Integracja sieci dróg zarządzanych przez samorząd z drogami S5 i S11 oraz z autostradą A2

P4

Metropolitalny system tras rowerowych

P5

Termomodernizacja i likwidacja niskiej emisji w budynkach użyteczności publicznej na obszarze funkcjonalnym Poznania





Projekty ZIT

P6

Metropolitalny system promocji gospodarczej

P7

Metropolitalny system informacji oraz promocji turystycznej

P8

Ochrona i modernizacja zabytkowych obiektów użyteczności publicznej

P9

Poprawa dostępu do wysokiej jakości usług profilaktyki zdrowotnej na obszarze funkcjonalnym Poznania

P10

Poprawa dostępu do wysokiej jakości usług społecznych



POMOC TECHNICZNA
NARODOWA STRATEGIA SPÓJNOŚCI

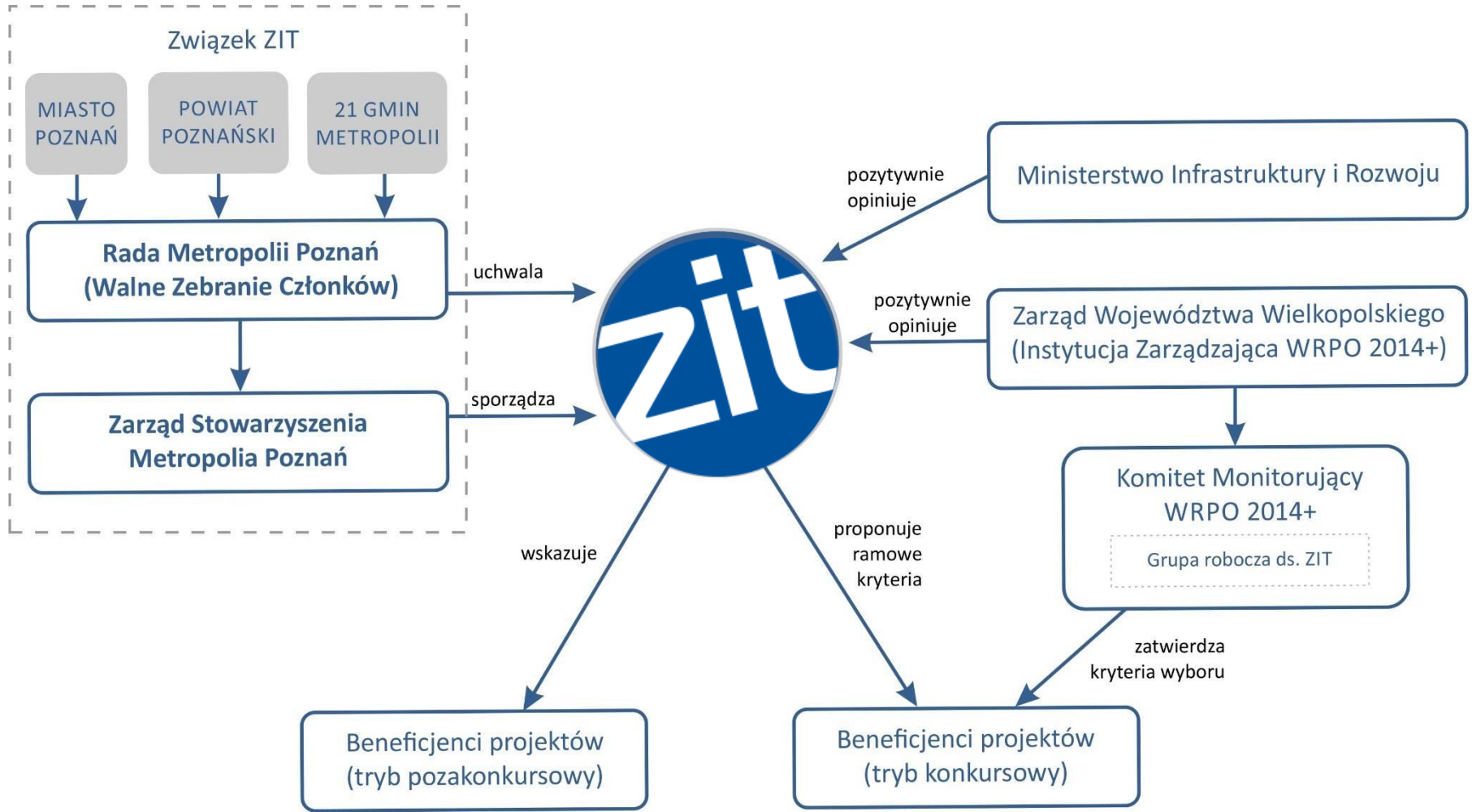
POZnań*
metropolia

UNIA EUROPEJSKA
EUROPEJSKI FUNDUSZ
ROZWOJU REGIONALNEGO



Projekt dofinansowany przez Unię Europejską w ramach
Programu Operacyjnego Pomoc Techniczna 2007-2013

Wdrażanie strategii ZIT



Dziękuję za uwagę !

CBM 
CENTRUM BADAŃ METROPOLITALNYCH
UNIwersytet im. Adama Mickiewicza w Poznaniu



POMOC TECHNICZNA
NARODOWA STRATEGIA SPÓJNOŚCI

POZnań*
metropolia

UNIA EUROPEJSKA
EUROPEJSKI FUNDUSZ
ROZWOJU REGIONALNEGO



Projekt dofinansowany przez Unię Europejską w ramach
Programu Operacyjnego Pomoc Techniczna 2007-2013